





# Planimetria generale

scala 1:1000



Limite area di pertinenza dell'attività produttiva m<sup>2</sup> 5996,00



h lato ovest = m 6,91 / m 5,76  
h lato est = m 4,86 / m 3,27

<b>Struttura Produttiva Attuale</b>	
piano interrato	m <sup>2</sup> 945,08
piano terra	m <sup>2</sup> 922,78
piano primo	m <sup>2</sup> 274,58
piano sottotetti	m <sup>2</sup> 81,90
<b>superficie totale fuori terra</b>	<b>m<sup>2</sup> 1279,28</b>




h lato ovest = m 6,91  
h lato est = m 3,40

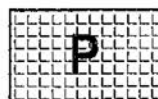
<b>Ampliamento Struttura Produttiva</b>	
piano interrato	m <sup>2</sup> 1052,50
piano terra	m <sup>2</sup> 922,78
piano primo	m <sup>2</sup> 274,58
piano sottotetti	m <sup>2</sup> 0
<b>superficie totale fuori terra</b>	<b>m<sup>2</sup> 1197,36</b>

## Standards di Progetto

Superficie di pertinenza =  
= m<sup>2</sup> 5996,00 x 10% = m<sup>2</sup> 599,60 + 31,50 \* 1 =  
631,30 mq



**V**  
verde = m<sup>2</sup> 300,00



**P**  
parcheggio = m<sup>2</sup> 365,82 + 31,50  
= 397,32 mq

COMUNE DI CAVAION VERONESE		
28 GIU. 2002		
PROT. N. 4979	CAT.	CL.

